


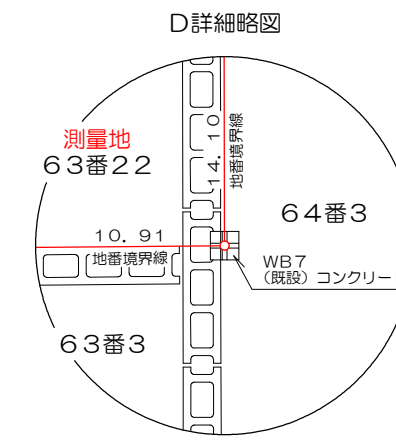
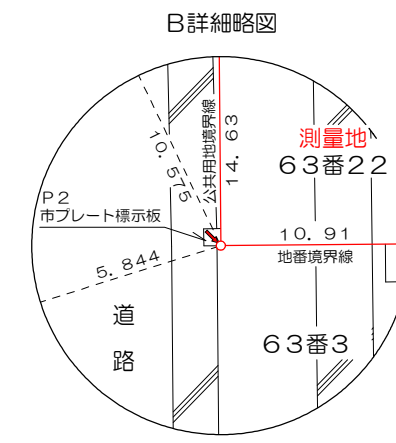
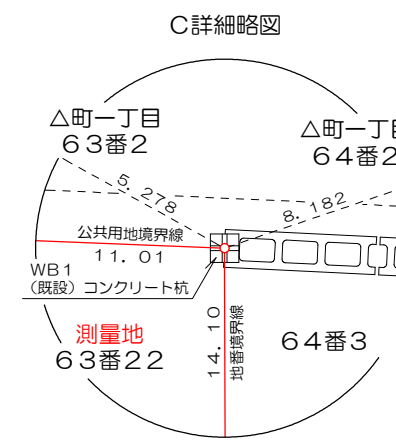
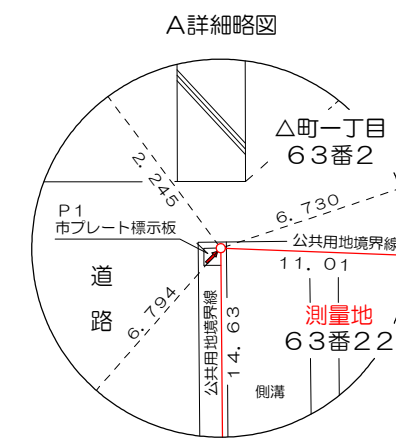
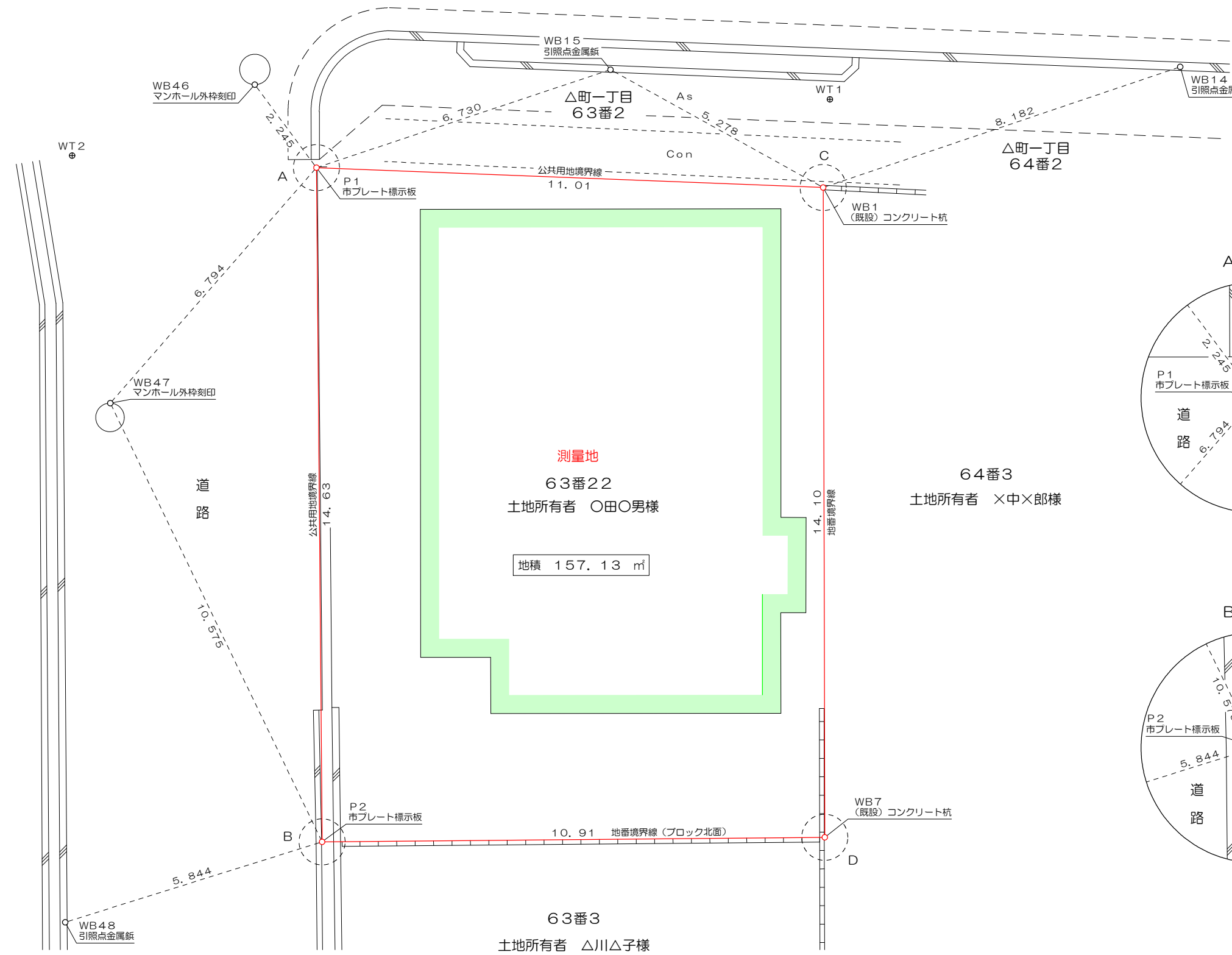
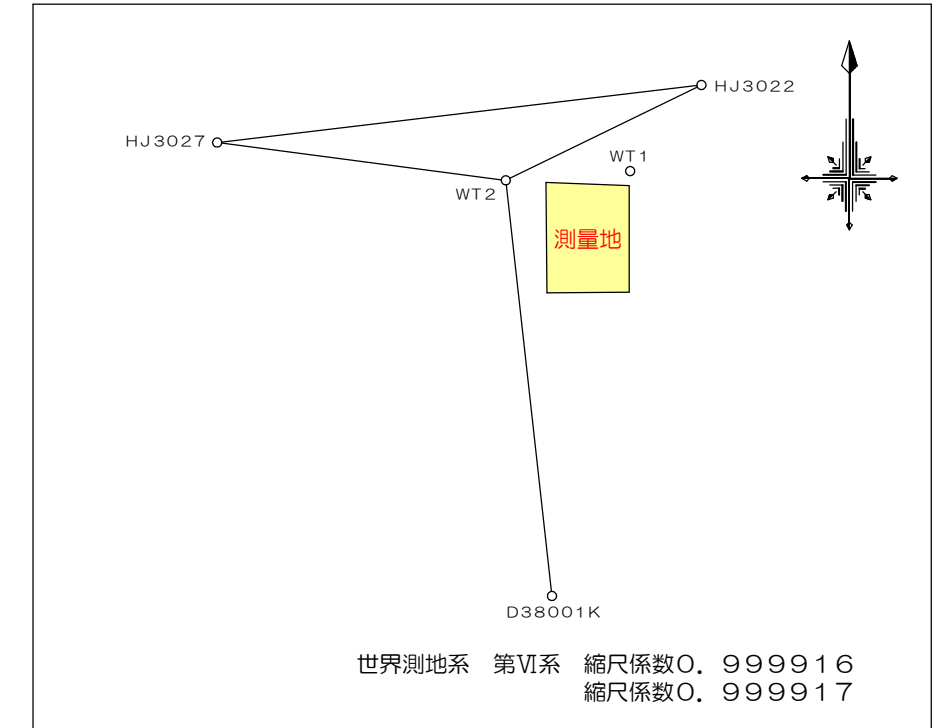
# 〇〇市〇町二丁目63番22

# 土地測量図

縮尺 1:100  
単位 メートル



基準点網図 1/1000



座標リスト			
点名	X座標	Y座標	標識
P1	-129887.216	-36475.737	市プレート標示板
P2	-129901.850	-36475.615	市プレート標示板
WB1	-129887.647	-36464.735	コンクリート杭
WB7	-129901.751	-36464.700	コンクリート杭
HJ3022	-129874.345	-36455.159	3級基準点
HJ3027	-129881.955	-36519.225	3級基準点
D38001K	-129941.934	-36474.931	TS点
WB14	-129885.028	-36456.983	引照点金属板
WB15	-129885.089	-36469.352	引照点金属板
WB46	-129885.414	-36477.076	マンホール枠刻印
WB47	-129892.327	-36480.213	マンホール枠刻印
WB48	-129903.595	-36481.192	引照点金属板
WT1	-129885.733	-36464.589	金属板
WT2	-129886.953	-36481.042	金属板

※本図作成に付き(注)

- ★公共用地境界確定済み。
- 都管 第5185号 平成26年11月7日付
- ★民々境界については各隣接所有者との現地立会・協議により確認し、筆界確認書を取り交し済み。

図面作成 平成 26 年 11 月 12 日

大阪市西区江戸堀3丁目7番13号  
(三輪第3ビル3階)

土地家屋調査士・測量士 吉田 龍太郎  
 調査士：登録大阪第2335号 測量士：登録第H7-1481号  
 TEL 06-6445-4422 ・ FAX 06-6445-4423